

**MANUAL
PENGUNAAN
APLIKASI MYGEONAME**

http://www.mygeoportal.gov.my/

Edit View Favorites Tools Help

avorites Suggested Sites Free Hotmail Web Slice Gallery

Welcome to Malaysia Geoportal | Malaysia Geoportal

Maps

- » ERDAS Insight : New Product Release
- » Featured Technology : On Demand Spatial Analysis

more

Event

- » Map Asia 2010 & International Symposium & Exhibiton

MyGDI Activities

- » MapInfo Software Training

Public MaCGDI Staff NRE Staff

Data Explorer

Name of Places

Land & Property

Remote Sensing Malaysia's Quicklook System

MyGDI Sabah


Cadaster Mapping

Geodetic JUPEM Geoportal

- » More Online Services
- » To access full functionality of the applications, please login or become a member


MyGDI @Work Focus Projects

Development of Fundamental Dataset



The fundamental datasets enable users to carry out analysis reliably in GIS applications due to ensured data integrity.

Development of Geographic Names Database



Geographic Names Database is the official geographic names, locations, history and gazetteer notifications for use by government and the public.

Are you familiar with metadata?

I'm very familiar with metadata

60%

I only know a little about metadata

40%

I'm unfamiliar with metadata

0%

Total votes: 5

Login or register to post comments Bahasa Melayu Older polls

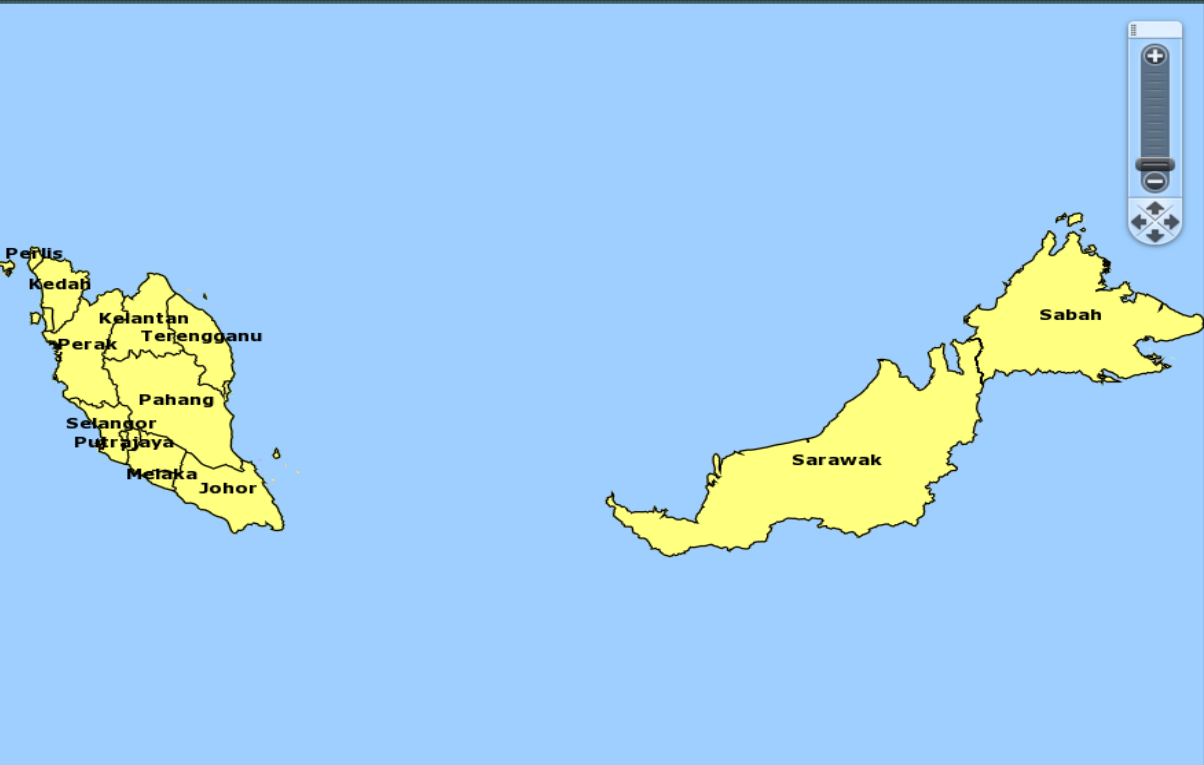
Pilih icon aplikasi
MyGeoName

Sistem Pangkalan Data Nama Geografi dan Gazetir Kebangsaan (PDNG) - Windows Internet Explorer

http://standard.mygeoportal.gov.my/mapguide/pdng/map.jsp?state=&s=&type=&district=

Sistem Pangkalan Data Nama Geografi dan Gazetir Kebangsaan (PDNG)

Nota Kesilapan atau Ketersingkiran: "Segala usaha telah dibuat untuk memastikan maklumat di dalam web gazetir ini adalah betul. Walau bagaimanapun, pengguna yang menjumpai sebarang kesilapan atau ketersingkiran dalam web gazetir ini adalah diminta melaporkannya kepada Kumpulan Kerja Pangkalan Data Nama Geografi dan Gazetir Kebangsaan"



Petunjuk

- Pantai
- Teluk
- Tanjung
- Muara Sungai
- Kampung
- Pekan
- Bandar
- Jalan Keretapi
- Jalan Tempatan
- Jalan Negeri

Carian

Log in Pentadbir


Negeri:

Daerah:

Jenis:

Lokasi:

Keseluruhan Peta



1: 9415969.044

2184876.35 x 1609384.41 (m)

Powered by MapGuide

Done

Internet

100%

Paparan Aplikasi MyGeoName di atas akan kelihatan

Menu 'Toolbar' yang terdapat dalam aplikasi MyGeoname

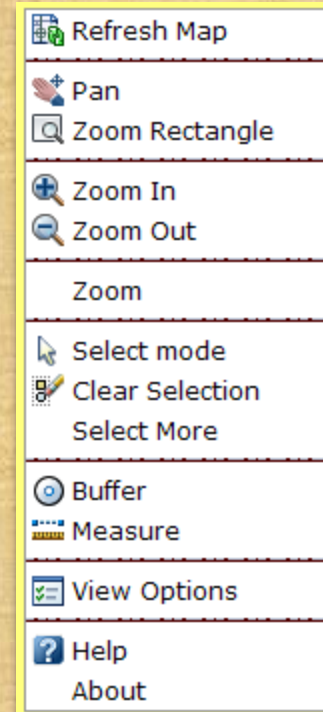


Menu asas



Menu Carian

Menu Petunjuk



Menu Analisis

CARIAN NAMA GEOGRAFI

Masukkan Negeri, Daerah, Jenis, dan Lokasi Nama Geografi yang dikehendaki di dalam medan carian

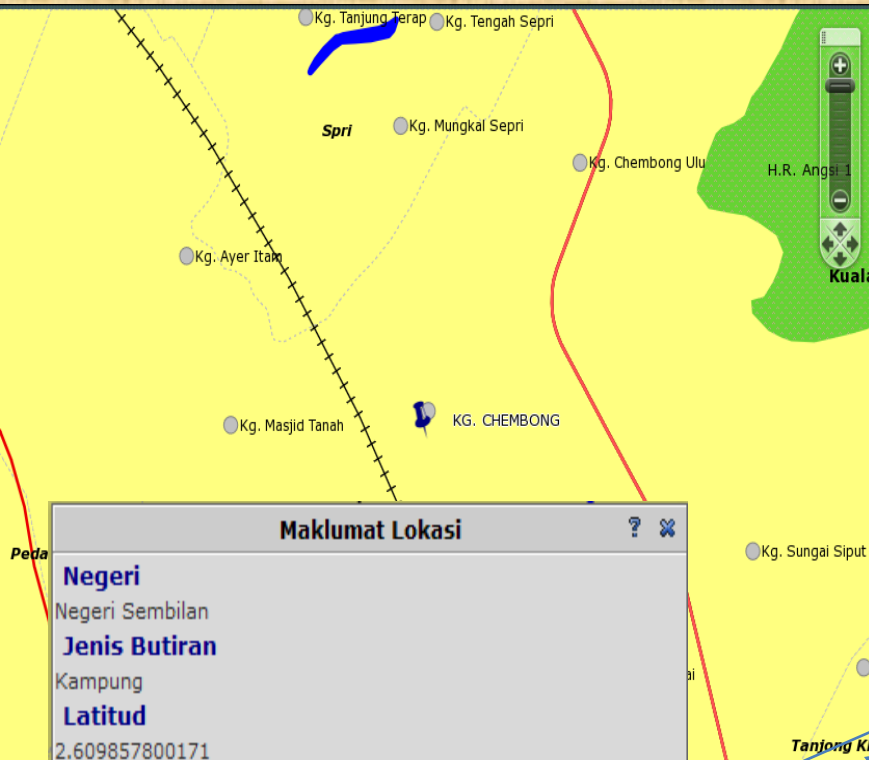


The screenshot shows a search interface titled "Carian". It features a navigation bar with a home icon, left and right arrows, and a "Login Pentadbir" link. Below the navigation bar, there are four filter categories: "Negeri", "Daerah", "Jenis", and "Lokasi". The "Negeri" dropdown menu is open, displaying a list of Malaysian states and territories: Semua Negeri, Johor, Kedah, Kelantan, Melaka, Negeri Sembilan (highlighted), Pahang, Pulau Pinang, Perak, Perlis, Selangor, Terengganu, Sabah, Sarawak, WP Kuala Lumpur, WP Labuan, and WP Putrajaya. A "Cari" button is located to the right of the "Lokasi" field. At the bottom, there is a "Keseluruh" section with a map of Malaysia.

Contoh carian lokasi Kg. Chembong, Rembau, Negeri Sembilan



The screenshot shows the same search interface as the first image, but with the search criteria filled in. The "Negeri" dropdown is set to "Negeri Sembilan", "Daerah" is set to "Rembau", "Jenis" is set to "Kampung", and the "Lokasi" text input field contains "Kg. Chembong". The "Cari" button is visible to the right of the "Lokasi" field. The "Keseluruhan Peta" section at the bottom shows a map of Malaysia.



Maklumat Lokasi

Negeri
Negeri Sembilan

Jenis Butiran
Kampung

Latitud
2.609857800171

Longitud
102.086071680685


Koordinat X
454495.0

Koordinat Y
288803.0


Nama Alternatif
Tiada maklumat.

Maklumat Istimewa
Tiada maklumat.


Maklumat Sejarah
Tiada maklumat.

Pilih Kg. Chembong, paparan di bawah beserta indeks peta akan dikeluarkan. Butang  adalah bagi maklumat lokasi.

Carian

Keputusan Carian

 **KG. CHEMBONG** 

 Sebutan Baku

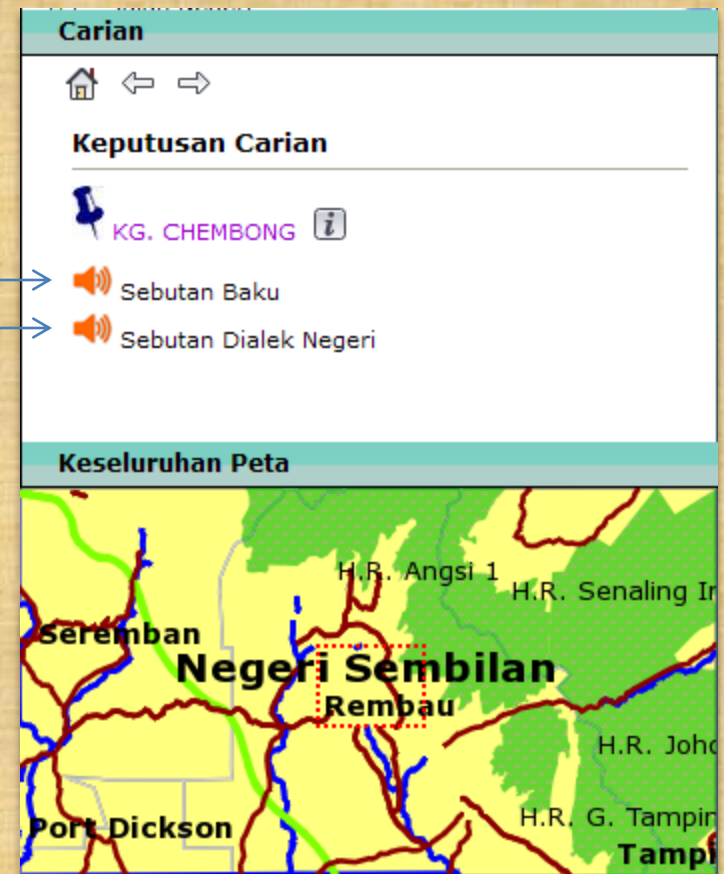
 Sebutan Dialek Negeri

Keseluruhan Peta



Aplikasi MyGeoName menyediakan modul audio bagi sebutan Baku. Klik pada 'Icon' dan bunyi sebutan akan didengar

Aplikasi MyGeoName menyediakan modul audio bagi sebutan Dialek Negeri. Klik pada 'Icon' dan bunyi sebutan akan didengar



Aplikasi MyGeoName
menyediakan paparan ejaan
di dalam tulisan Jawi



MENU ASAS
'WINDOWS'

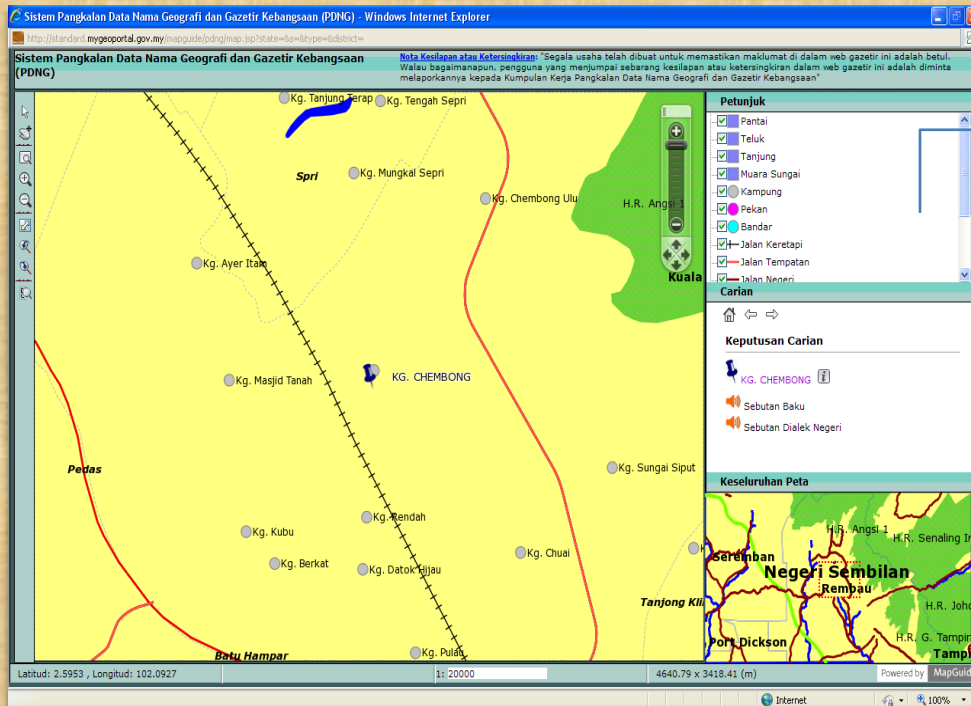


Berfungsi untuk 'drag' dan 'Zoom'



MENU PETUNJUK

Terdiri daripada kategori 'layer-layer' yang dipilih untuk aplikasi MyGeoname

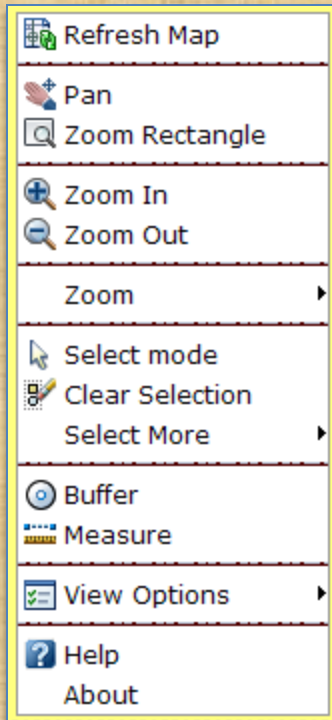


Berfungsi untuk mengaktifkan paparan layer-layer yang dikehendaki

MENU ANALISIS

Terdiri daripada analisis Jarak (measure) dan Penimbal (buffer)

Mengaktifkan menu dengan butang kanan pada tetikus (mouse)



Berfungsi untuk membuat beberapa analisis GIS ringkas